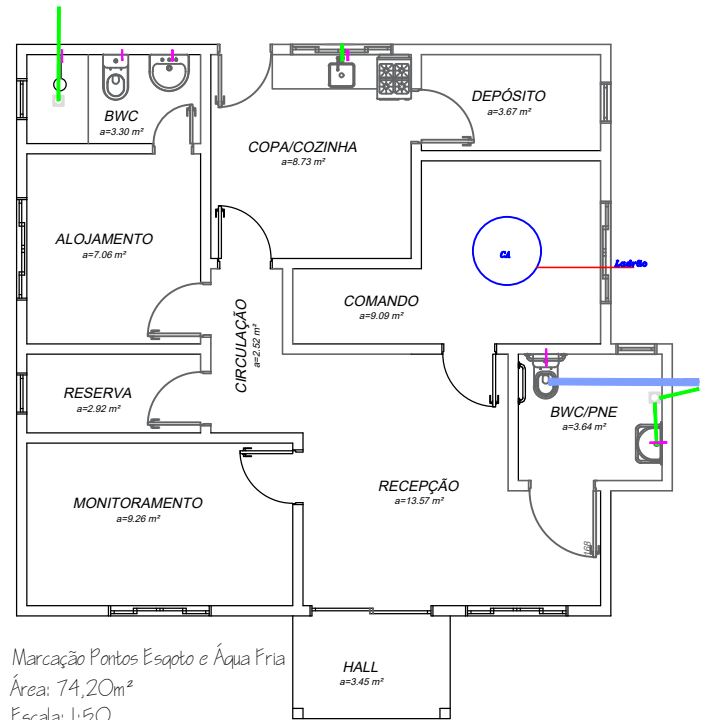
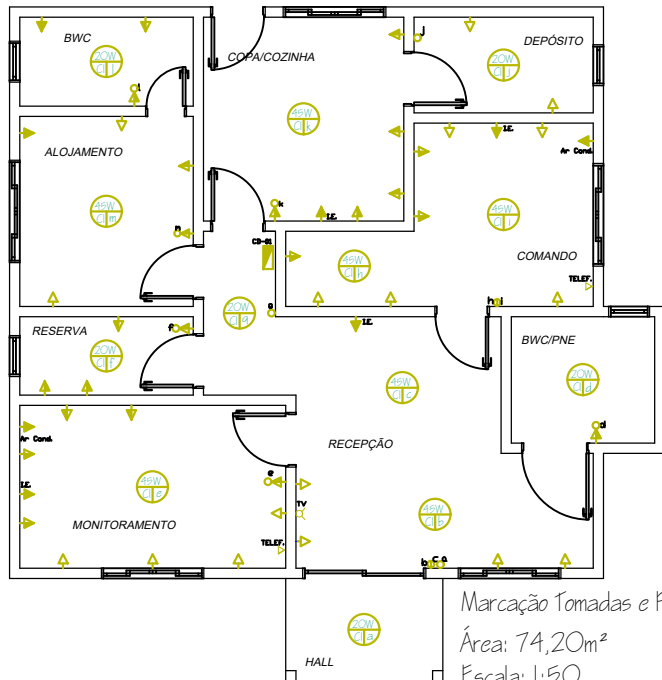
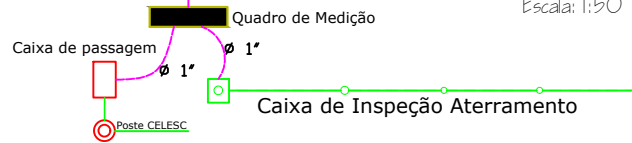


Projeto Elétrico Edificação Unifamiliar  
 Área: 74,20m<sup>2</sup>  
 Escala: 1:50



Marcação Pontos Esgoto e Água Fria  
 Área: 74,20m<sup>2</sup>  
 Escala: 1:50



Marcação Tomadas e Pontos de Iluminação  
 Área: 74,20m<sup>2</sup>  
 Escala: 1:50

<b>PREFEITURA MUNICIPAL DE MONTE CARLO</b>		PRANCHA	0202
Rodovia SC 456 - Km 15, s/nº - Centro CEP: 89161-000 montecarlo@montecarlo.sc.gov.br Telefone: (49) 3546 0194		MP FOLHAS	
REFERÊNCIA	Projeto Elétrico: Marcação Pontos Elétrico, Marcação Pontos Esgoto e Água Fria	PROJETO	Detachamento de Polícia Militar
LOCAL	Rodovia SC 452 - Bairro Pôr-do-Sol - Monte Carlo/SC	Área Construída	74,20m <sup>2</sup>
RESP. TÉCNICO		Área do Terreno	489,34m <sup>2</sup>
OBRA	Projeto do Detachamento Polícia Militar	Taxa de Ocupação	15,16%
		DATA	Maior de 2022
		INDICADA	
		DESENHISTA	Eliza Janieri
		LOCAL	MONTE CARLO - SC