










**LEGENDA:**

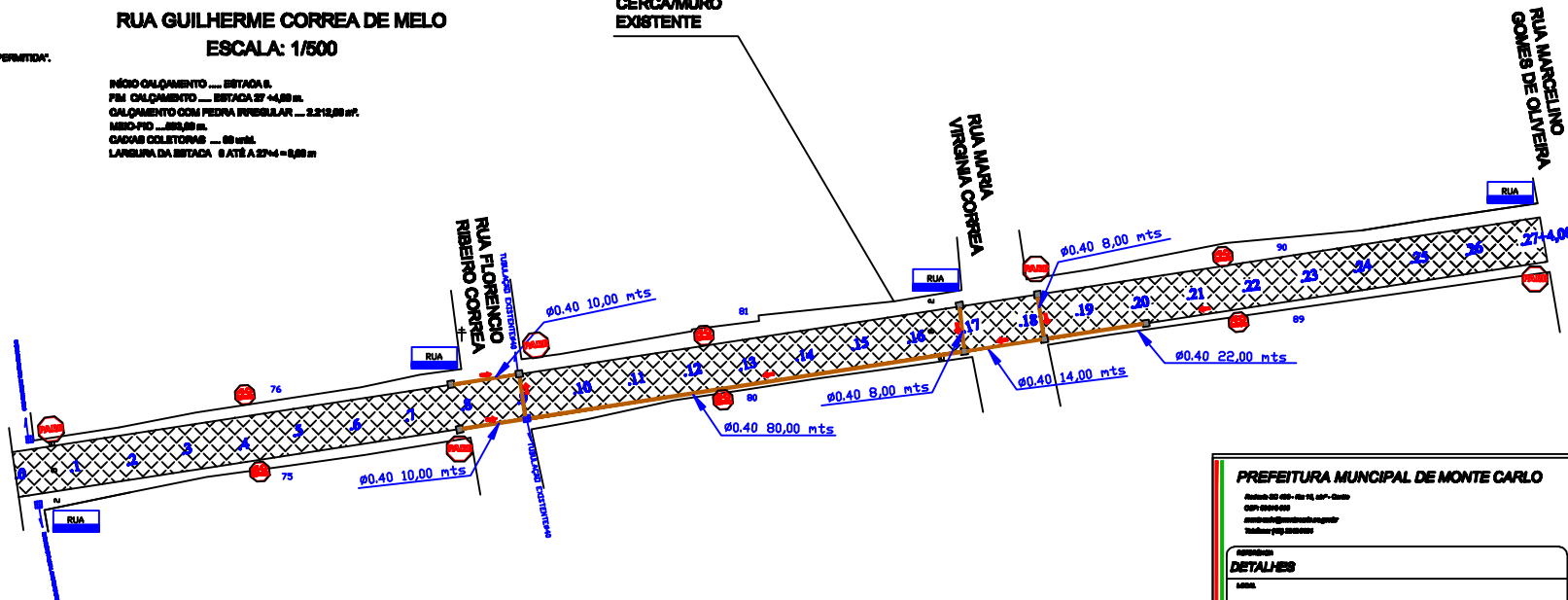
-  PLACA DE SINALIZAÇÃO "PARADA OBLIGATORIA".
-  PLACA DE SINALIZAÇÃO "VELOCIDADE MÁXIMA PERMITIDA".
-  CADA COLETORA
-  CADA COLETORA EXISTENTE
-  TUBOS (Ø 8,00 m)
-  TUBOS (Ø 8,00 m)
-  ESTAÇÕES A CADA 19 METROS
-  INDICAÇÃO DO CIMENTADO DA ÁGUA PLUVIAL
-  PLACA DE NOMENCLATURA DA RUA

**RUA GUILHERME CORREA DE MELO**  
**ESCALA: 1/500**

INÍCIO CALÇAMENTO ... ESTACA 6.  
 FIM CALÇAMENTO ... ESTACA 27+4,88 m.  
 CALÇAMENTO COM PEDRA IRREGULAR ... 2.212,00 m².  
 MEIO-FIO ... 853,00 m.  
 CADAIS COLETORES ... 08 unid.  
 LARGURA DA ESTADA ... 8,00 m

**ALINHAMENTO  
 CERCAMURO  
 EXISTENTE**

**AV ENIO LOPES DE  
 ALBUQUERQUE  
 PAVIMENTADA NESTE  
 TRECHO COM  
 PEDRA IRREGULAR**



<b>PREFEITURA MUNICIPAL DE MONTE CARLO</b>		<b>0103</b>
Avenida 02-000 - Rm 115, 107º - Centro CEP: 35040-000 montecarlo@montecarlo.mg.gov.br montecarlo.mg.gov.br		Nº DE OBRAS <b>2.212,00 m²</b> LARGURA <b>853,00 m</b> ANO <b>09/10</b> VALOR <b>0,00 m</b> VALOR <b>180,00 m</b> DATA <b>Fevereiro/11</b> VALOR <b>1.200</b> LOCALIDADE <b>Luzimara/Pingim</b>
REPRESENTANTE <b>DETALHES</b> LOCAL <b>GUILHERME CORREA DE MELO</b> DATA 10/02/2010 PROJ. CIVIL - CHRISTIANE DA SILVA REZENDO - CREA 030000-4		
OBRA <b>PAVIMENTAÇÃO EM PEDRA IRREGULAR</b> ANO: 2010		

1. Representação 2. Arquivo 3. Impressão