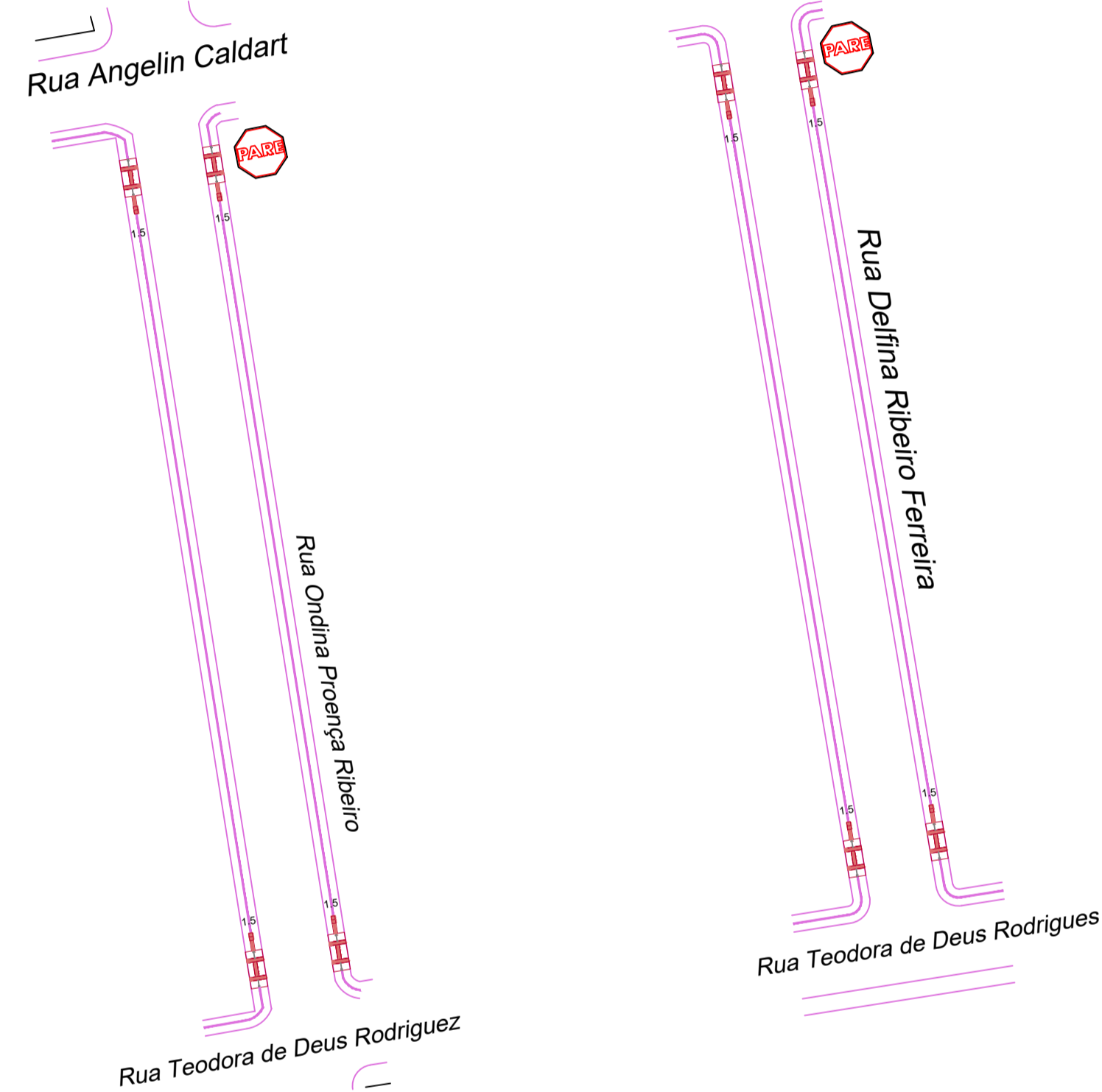
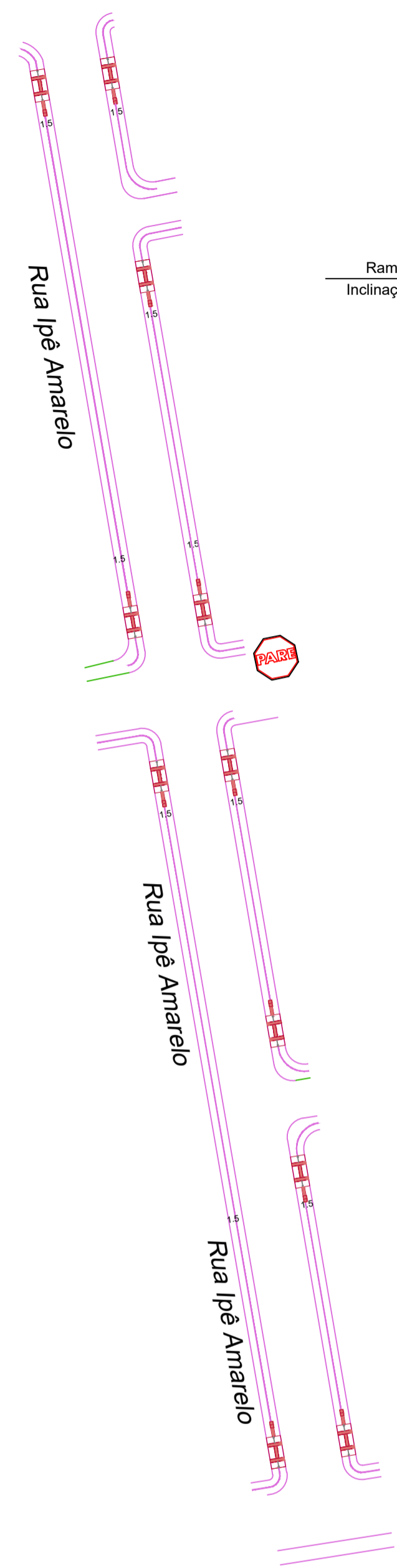


DETALHE PASSEIO E MARCAÇÃO DA SINALIZAÇÃO

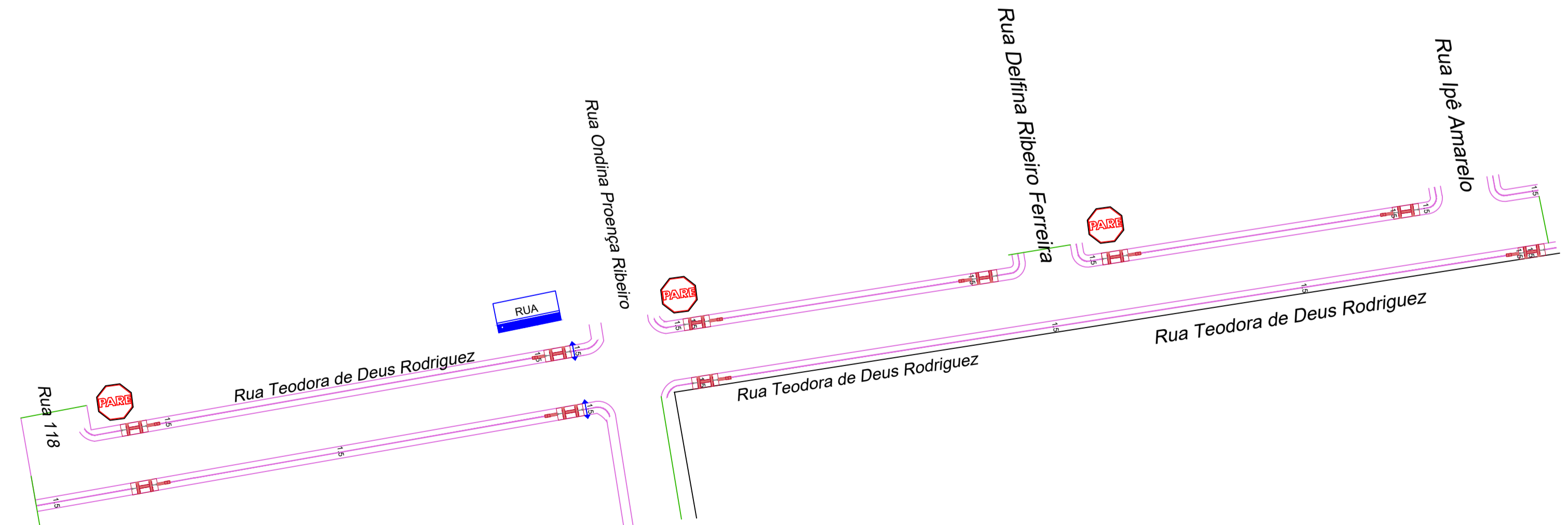


DETALHE PASSEIO E MARCAÇÃO DA SINALIZAÇÃO

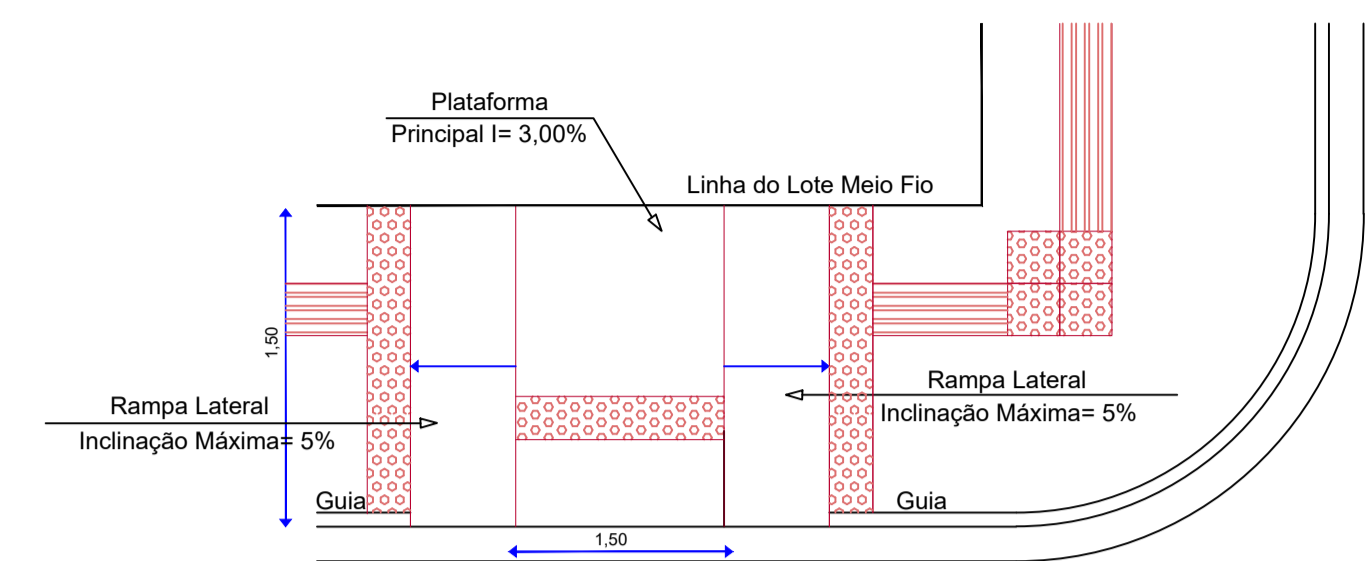


DETALHE PASSEIO

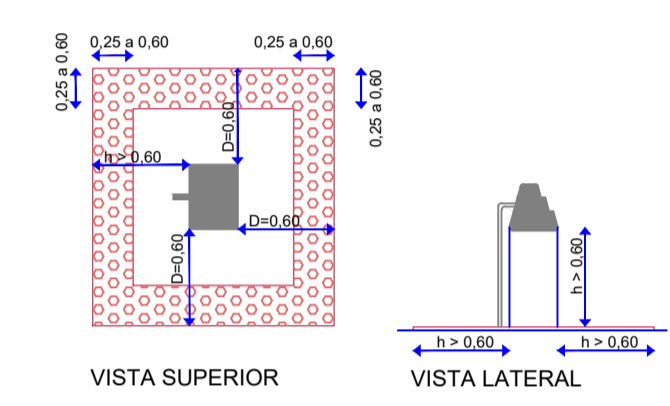
DETALHE PASSEIO E MARCAÇÃO DA SINALIZAÇÃO




DETALHE PASSEIO E MARCAÇÃO DA SINALIZAÇÃO



DETALHE DA RAMP
DE ACESSIBILIDADE
CONFORME NBR - 9050/2015
Sem Escala



DETALHAMENTO
DE OBSTÁCULOS
Sem Escala



Este projeto só poderá ser utilizado
depois de ser aprovado pelo
deputado municipal.

PREFEITURA MUNICIPAL DE MONTE CARLO Rodovia SC 456 - Km 15, s/nº - Centro CEP: 89618-000 montecarlo@montecarlo.sc.gov.br Telefone: (49) 3546 0194		PRANCHA 0204	Nº FOLHAS 02
REFERÊNCIA DETALHAMENTO DOS PASSEIOS E MARCAÇÃO DA SINALIZAÇÃO		CALÇAMENTO TOTAL 3.556,80m²	MEIO FIO TOTAL 2.336,00m
LOCAL Rua Ipê Amarelo - Rua Delfina Ribeiro Ferreira - Rua Teodora de Deus Rodriguez Rua Angelin Caldart - Rua Ordina Proença Ribeiro		CAIXAS COLETORAS TOTAL 45,00 Unidades	TUBOS 8 80 170,00 m
RESP. TÉCNICO Engenheira Civil Eliza Bulla - CREA-SC 119.586-0		TUBOS 8 40 613,00m	DATA Abril de 2021
OBRA PAVIMENTAÇÃO EM PEDRA IRREGULAR DE BASALTO COM DRENAGEM PLUVIAL, PASSEIOS E SINALIZAÇÃO VIÁRIA		ESCALA Indicada	DESENHISTA Eliza Janieri
LOCAL: MONTE CARLO - SC			