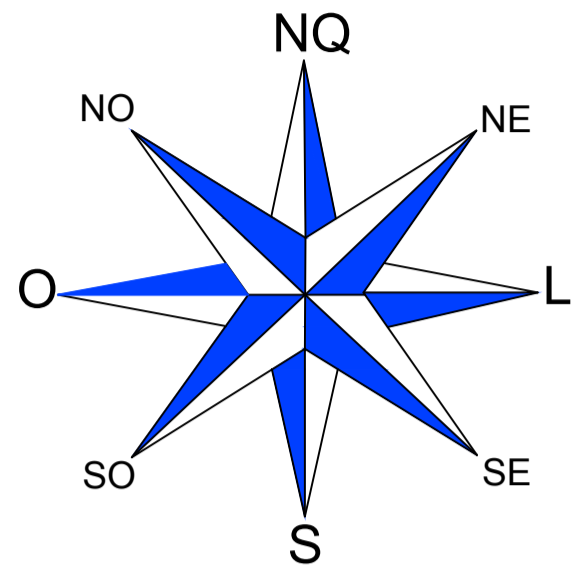
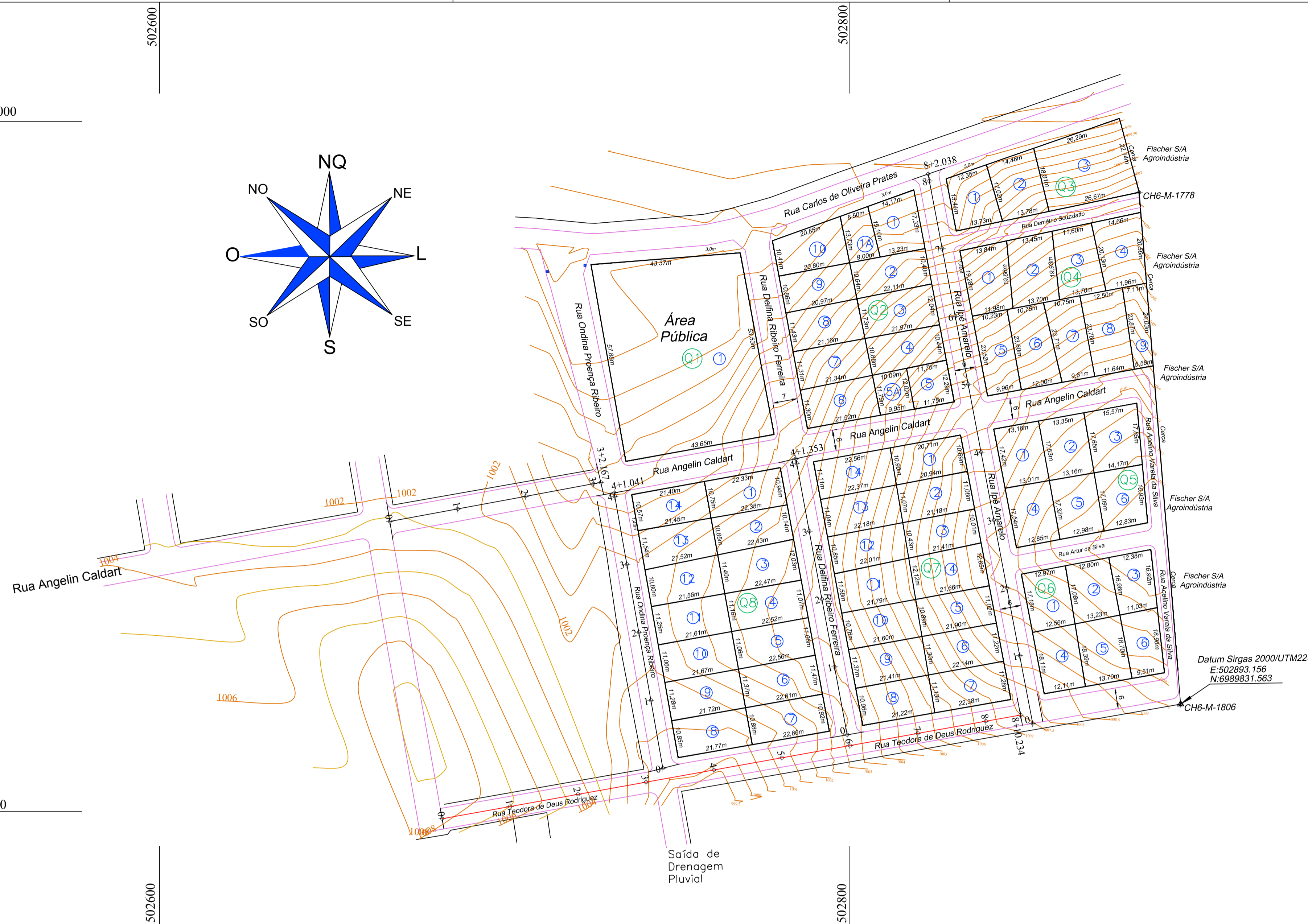

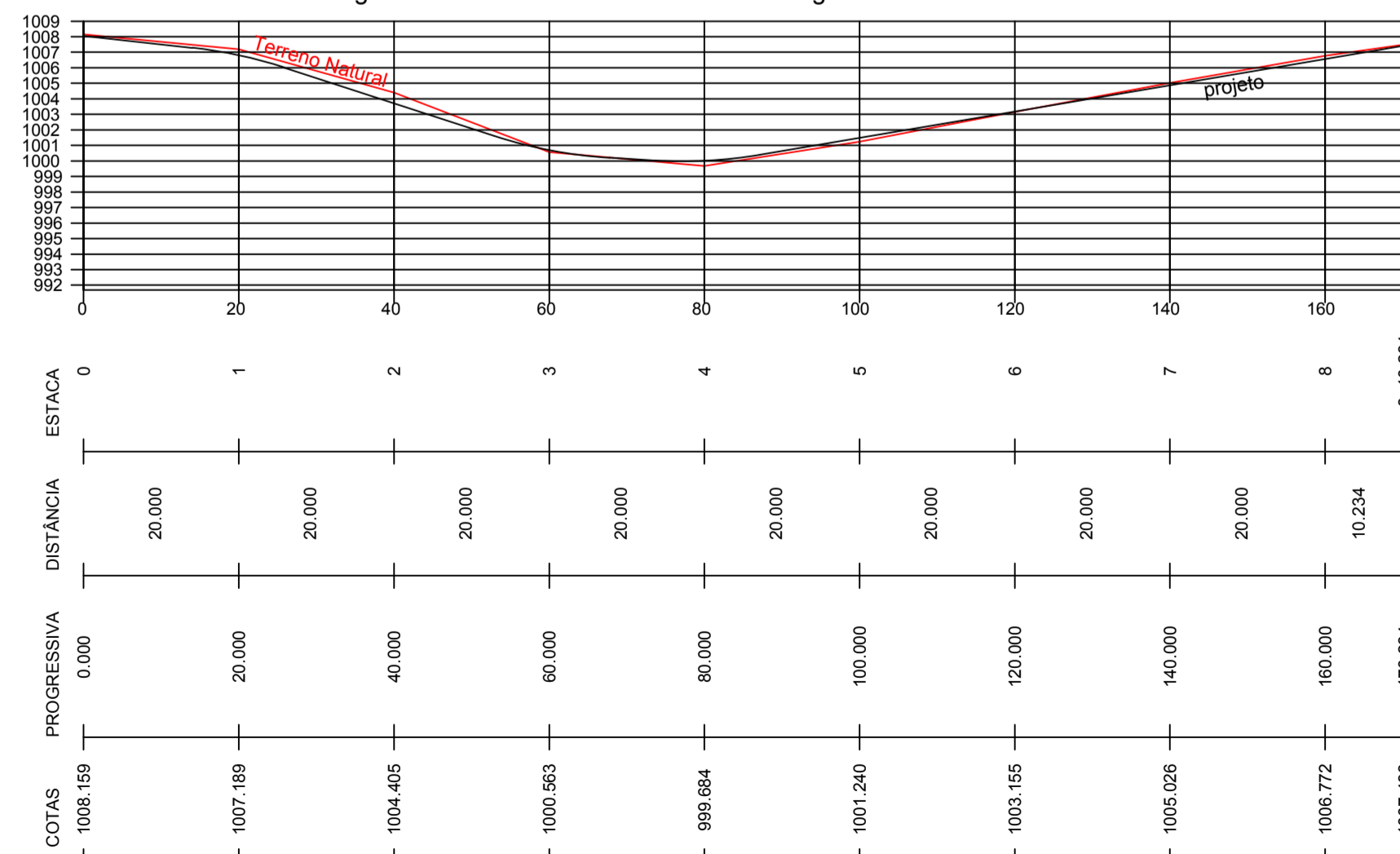


Croqui de Localização  
Perímetro Urbano de Monte Carlo-SC



Datum Sirgas 2000/UTM22S  
E: 502893.156  
N: 6989831.563

Perfil Longitudinal da Rua Teodora de Deus Rodriguez



SISTEMA DE COORDENADAS PLANAS UTM  
 MÉRIDIANO CENTRAL: 51° W  
 DATUM HORIZONTAL: SIRGAS00; DATUM VERTICAL: IBERUTBA - SC  
 ORIGEM DAS COORDENADAS: BASE  
 ORDENADA N = EQUADOR ACRESCIDO DE 10.000.000m  
 ASCISSA E = MÉRIDIANO CENTRAL, 51° W ACRESCIDO DE 500.000m  
 Base HOSP  
 H: 988,32 m Convergência Meridiana: -0° 00' 34,00"  
 Latitude: 27° 12' 57,83" S  
 Longitude: 50° 58' 45,65 W

|                      |   |          |                |
|----------------------|---|----------|----------------|
| Município:           | Monte Carlo - SC  | Comarca: | Fraiburgo - SC |
| Projeto:             | Levantamento Planialtimétrico Cadastral da Rua Teodora de Deus Rodriguez        |          |                |
| Projeto:             | Perfil Longitudinal   |          |                |
| Proprietário:        | Município de Monte Carlo-SC   |          |                |
| Data:                | 17/12/2020  | Desenho: | Murilo         |
| Escala:              | 1:800   | Prancha: | 01 - 01        |
| Responsável Técnico: | Murilo Spillere Milanez<br>Engenheiro Agrimensor<br>CREA - SC 100490-3 Inca E12 |          |                |
| Contacto:            | 988591165<br>Sítio Canhada do Canoas<br>Santa Lucia / Celso Ramos-SC            |          |                |

CÓPIAS P:  
 ( ) ORÇAMENTO ( ) COMEÇAMENTO  
 ( ) APROVAÇÃO ( ) EXECUÇÃO