
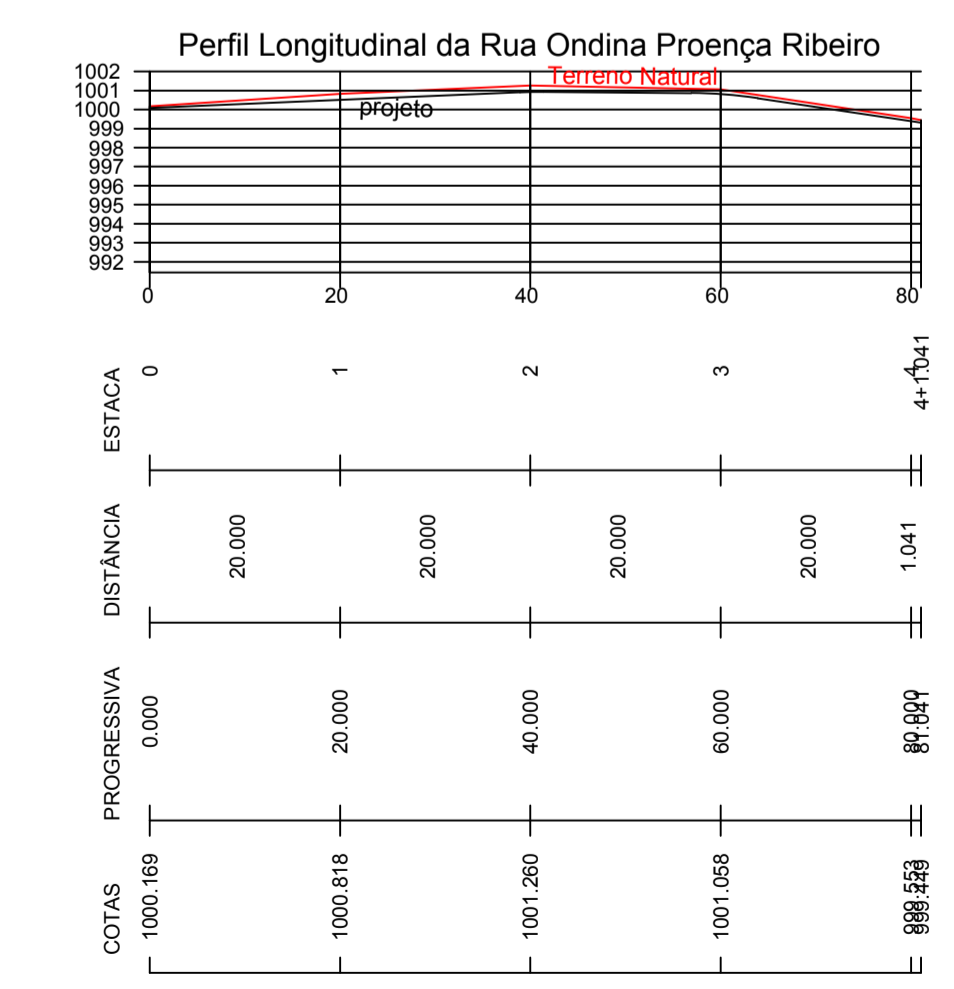
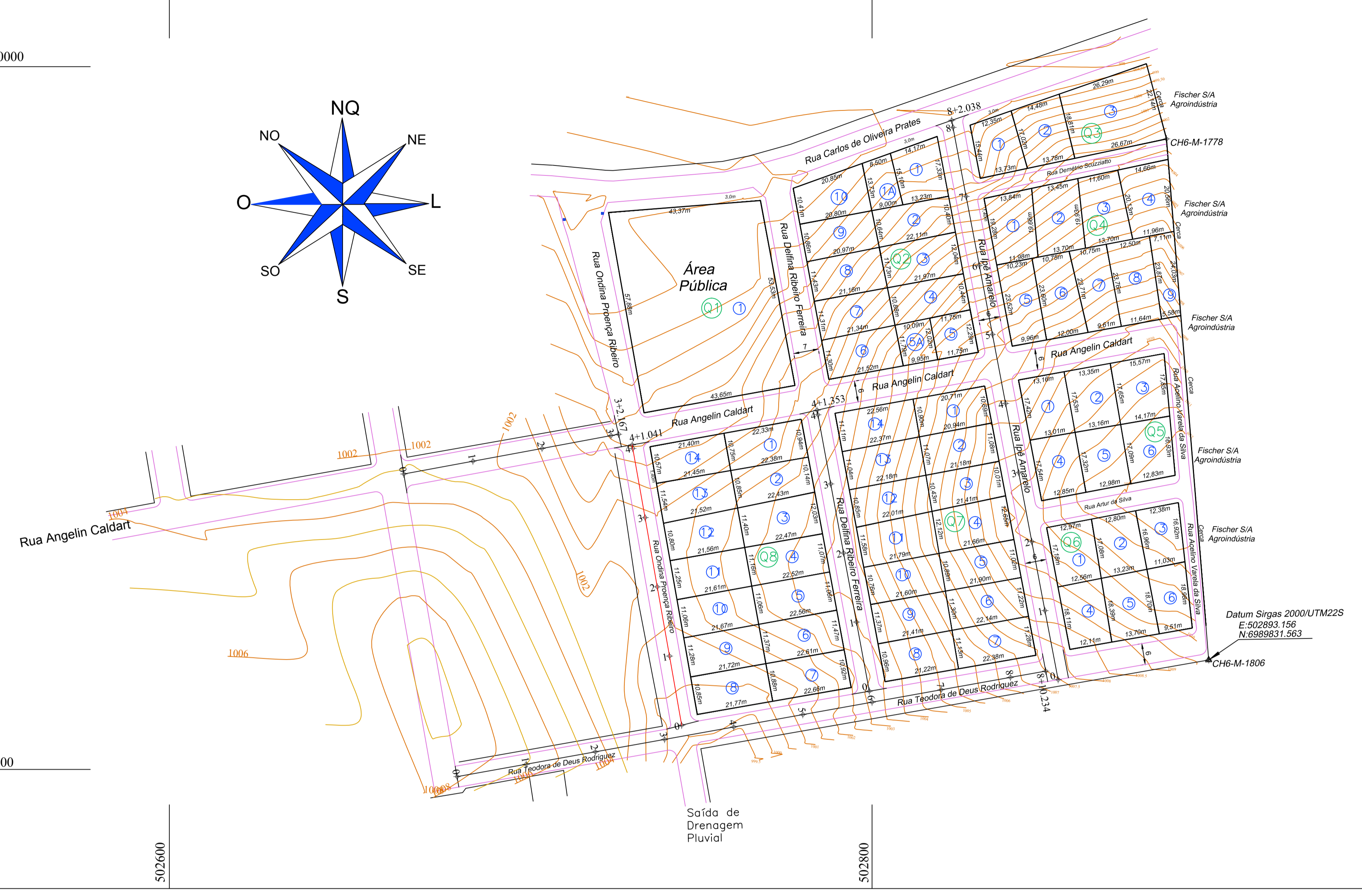
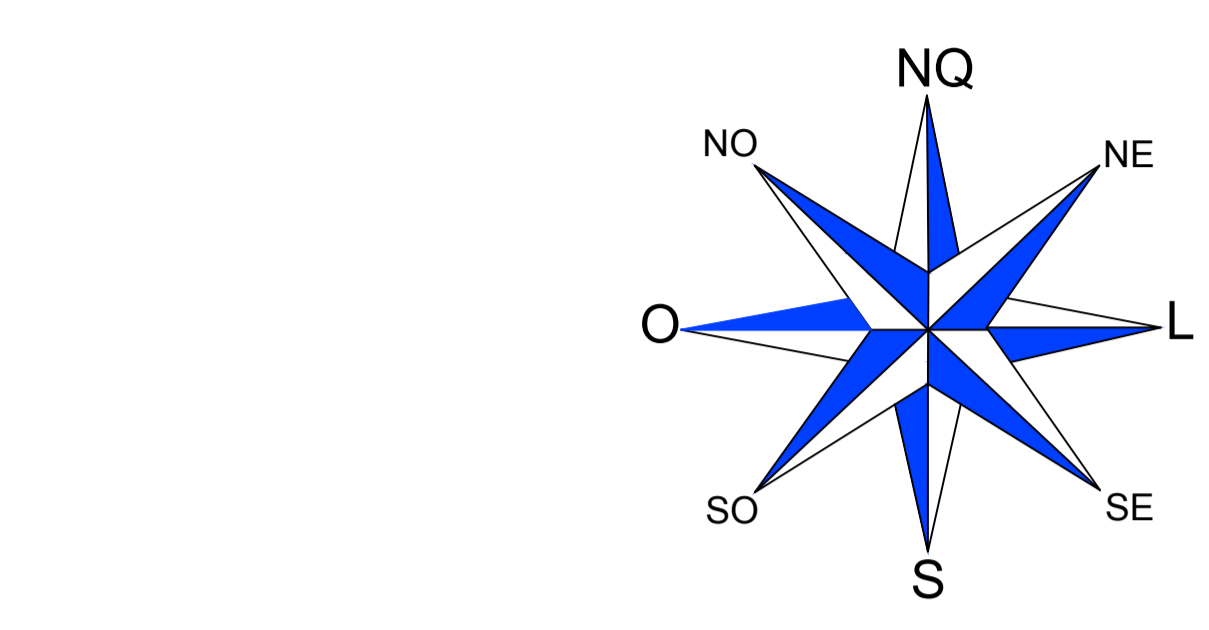


Croqui de Localização
Perímetro Urbano de Monte Carlo-SC



AMPLASC
ARQUITETURA E ENGENHARIA

SISTEMA DE COORDENADAS PLANAS UTM
 MÉRIDIANO CENTRAL: 51° W
 DATUM HORIZONTAL: BRASILEIRO; DATUM VERTICAL: BHRTUBA - SC
 ORIGEM DAS COORDENADAS: BASE
 ORDENADA N = EQUADOR ACRESCIDO DE 10.000.000m
 ASCISSA E = MÉRIDIANO CENTRAL, 51° W ACRESCIDO DE 500.000m

Base HOSG
 H: 988,32 m Convergência Meridiana: -0° 00' 34,00"
 Latitude: 27° 12' 57,83" S
 Longitude: 50° 58' 45,65 W

Município:	Monte Carlo - SC	Comarca:	Fraiburgo - SC
Projeto:	Levantamento Planialtimétrico Cadastral da Rua Ondina Proença Ribeiro		
Projeto:	Perfil Longitudinal		
Proprietário:	Município de Monte Carlo-SC		

Data:	17/12/2020	Desenho:	Murilo	Responsável Técnico:	Murilo Spillere Milanez Engenheiro Agrimensor CREA - SC 100490-3 Inca E12
Escala:	1:800	Prancha:	01 - 01	Contato:	49-988591165 Sítio Canhada do Canoas Santa Lucia / Celso Ramos-SC

CÓPIAS PL
 () ORÇAMENTO () COMEÇAMENTO
 () APROVAÇÃO () EXECUÇÃO