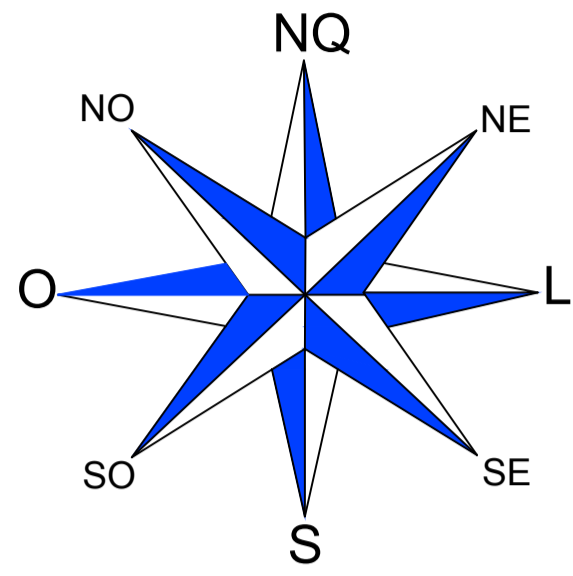
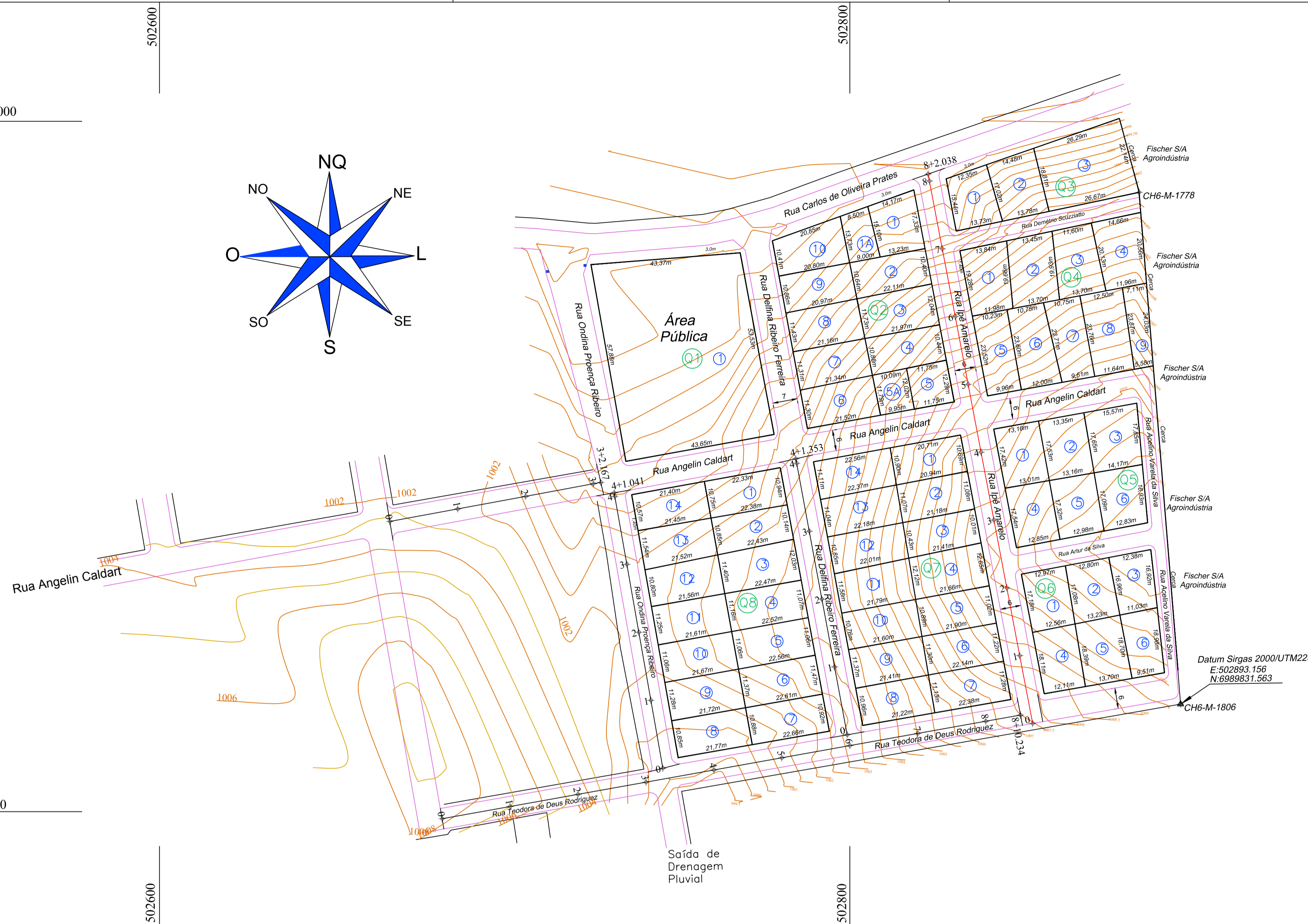

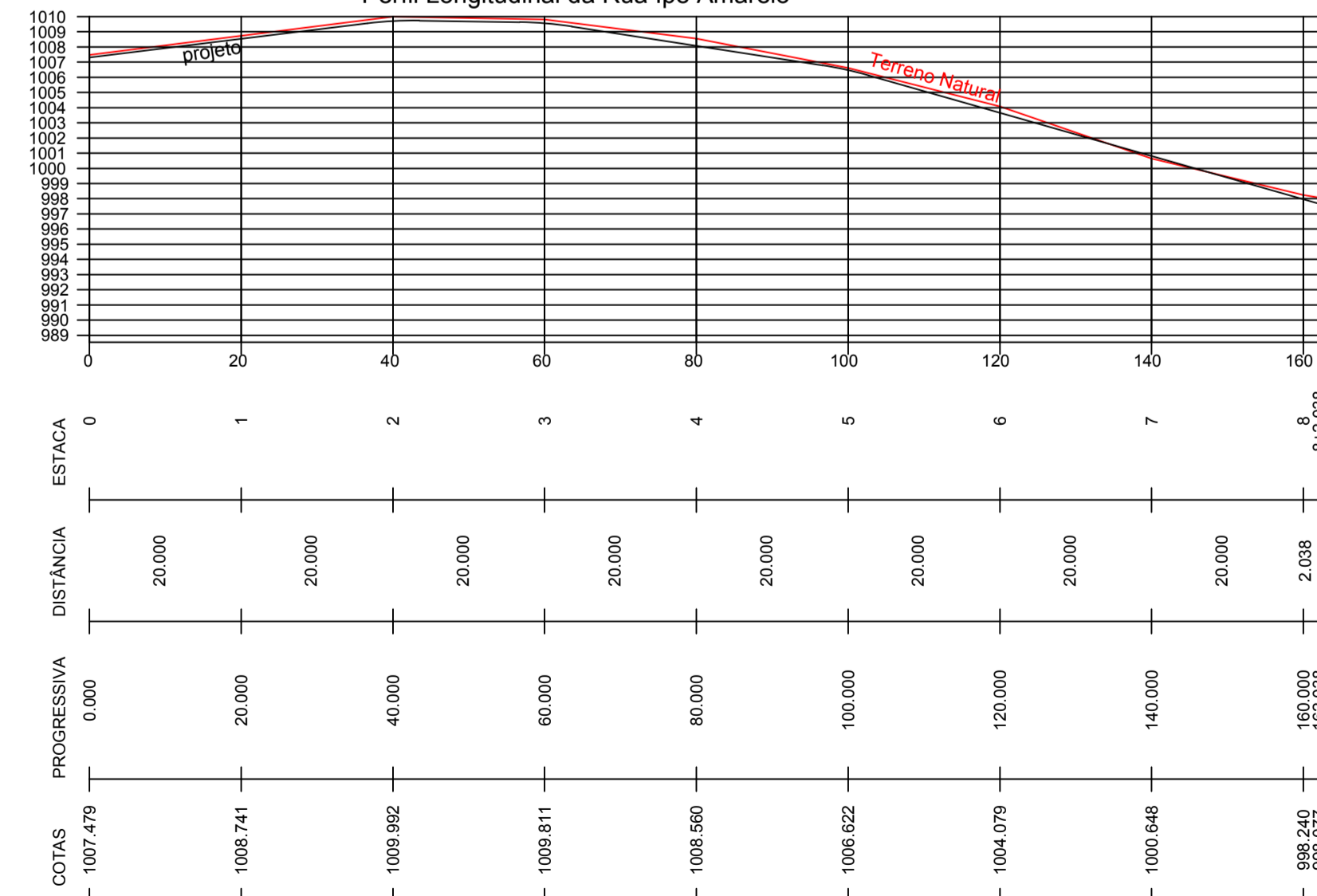


Croqui de Localização
Perímetro Urbano de Monte Carlo-SC



Datum Sirgas 2000/UTM22S
E: 502893.156
N: 6989831.563

Perfil Longitudinal da Rua Ipê Amarelo



SISTEMA DE COORDENADAS PLANAS UTM
 MEDIÇÃO CENTRAL 31° W
 DATUM HORIZONTAL: SIRGAS00; DATUM VERTICAL: IBERUTBA - SC
 ORIGEM DAS COORDENADAS: BASE
 ORDENADA N = EQUADOR ACRESCIDO DE 10.000.000m
 ASCISSA E = MERIDIANO CENTRAL, 51° W ACRESCIDO DE 500.000m
 H: 988,32 m Convergência Meridiana: -0° 00' 34,00"
 Latitude: 27° 12' 57,83" S
 Longitude: 50° 58' 45,65 W

| | | | |
|----------------------|---|----------|----------------|
| Município: | Monte Carlo - SC | Comarca: | Fraiburgo - SC |
| Projeto: | Levantamento Planialtimétrico Cadastral da Rua Ipê Amarelo | | |
| Projeto: | Perfil Longitudinal | | |
| Proprietário: | Município de Monte Carlo-SC | | |
| Data: | 17/12/2020 | Desenho: | Murilo |
| Escala: | 1:800 | Prancha: | 01 - 01 |
| Responsável Técnico: | Murilo Spillere Milanez Engenheiro Agrimensor CREA - SC 100490-3 Inca E12 | | |
| Contacto: | 49-988591165 Sítio Canhada do Canoas Santa Lucia / Celso Ramos-SC | | |

CÓPIAS P:
 () ORÇAMENTO () COMEÇAMENTO
 () APROVAÇÃO () EXECUÇÃO