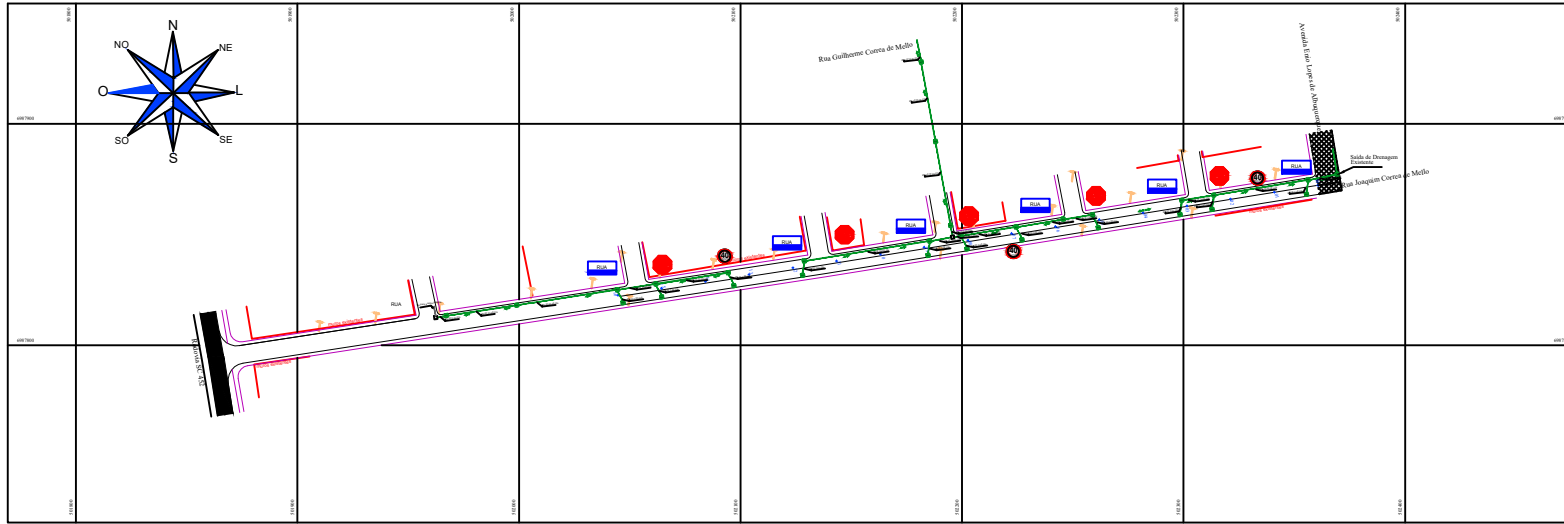
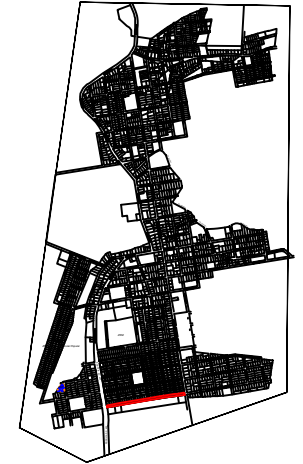
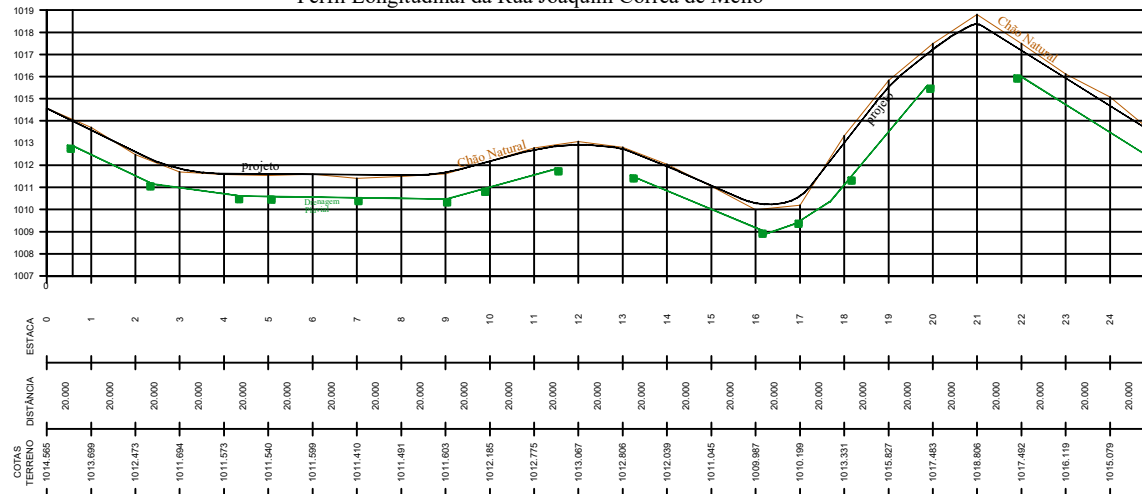


Perímetro Urbano de Monte Carlo-SC



Perfil Longitudinal da Rua Joaquim Correa de Mello



- LEGENDA**
- CAIXA COLETORES A EXECUTAR
  - CAIXA COLETORES EXISTENTES OU QUE CONSTA EM PROJETO DA RESPECTIVA RUA
  - TUBOS (Ø 0.40 m)
  - INDICAÇÃO DO SENTIDO QUE SEGUIR A ÁGUA FLUINDO
  - Melo-Flo
  - PLACA DE NOMENCLATURA DA RUA
  - PLACA DE SINALIZAÇÃO "PARADA OBRIGATORIA"
  - PLACA DE SINALIZAÇÃO "VELOCIDADE MÁXIMA PERMITIDA"
  - INÍCIO DA PAVIMENTAÇÃO
- INÍCIO DA PAVIMENTAÇÃO ASFALTICA: ESTACA 0  
 FIM DA PAVIMENTAÇÃO ASFALTICA: ESTACA 0 até 16m = 320Mts  
 PAVIMENTAÇÃO ASFALTICA: 2.560,00m²  
 Meio Fio: 1.280,00m  
 Passarela Paver: 360,00m²
- Drenagem  
 Tubo de 40" = 692,00 metros  
 Bocas de Lobo = 40 Unidades  
 Caixa de Ligação = 02 Unidades

PREFEITURA MUNICIPAL DE MONTE CARLO Rua da 45ª - Km 15, 310º - Centro CEP: 88618-000 montecarlo@montecarlo.sc.gov.br Telefone: (49) 3549-0104		NMI NO IV SISTEMA DE COORDENADAS PLANAS UTM PROJEÇÃO: UTM DATUM: SIRGAS 2011 UNIDADE: METRO ESCALA: 1:1000 H: 1.000,00m Convergência Meridiana: -0° 00' 34,30" Latitude: 27° 13' 44,93" S Longitude: 50° 58' 45,02" W	
Município:	Monte Carlo - SC	Localidade:	Fraiburgo - SC
Projeto:	Levantamento Planialtimétrico da Rua Joaquim Correa de Mello		
Equipamentos:	Receptor GNSS RTK Rbs - Trimble / Estação Total KS-102 - Genius		
Responsável:	Prefeitura Municipal de Monte Carlo - SC		
Data:	03/08/2021	Desenhista:	Mario
Escala:	1:1000	01-01	Responsável Técnico: Munio Spillere Mianez Engenheiro Registrado CREA - SC 160499-3 Joca E12